



TARIFARIO TURÍSTICO CIUDAD DE PORVENIR XII REGIÓN DE MAGALLANES Y ANTÁRTICA CHILENA TEMPORADA 2022

MUNICIPALIDAD DE PORVENIR / OFICINA DE
INFORMACIONES

JORGE SHYTHE N°71 / TELEFONO 612 581800

E-MAIL: TTOORRES@MUNIPORVENIR.CL



CUADRO DE DISTANCIA DESDE PORVENIR A:



BAHÍA CHILOTA	5KM
AEROPUERTO	6KM
LAGUNA SANTA MARIA	13 KM
LOS CANELOS	30 KM
CORDÓN BAQUEDANO	50 KM
BAHÍA FELIPE	76 KM
ONAISSIN	100 KM
CERRO SOMBRERO	129 KM
BAHÍA AZUL	136 KM
SAN SEBASTIAN	142 KM
CAMERÓN	153 KM
RUSFFIN	190 KM
RÍO GRANDE	223 KM
LAGO BLANCO	250 KM
ESTANCIA VICUÑA	259 KM
MONTE AYMOND	184 KM
CULLEN	175 KM
PUERTO YARTOU	205 KM
PUERTO ARTURO	225 KM



TRANSPORTE DE CONEXIÓN



FERRY TRES PUENTES - BAHÍA CHILOTA

CONTACTO

PUNTA ARENAS: 612 728100

PORVENIR: 9 32687405 / 9 32687406

DIRECCIÓN

PUNTA ARENAS: RUTA 9 CON AV EDUARDO FREI

PORVENIR: MANUEL SEÑORET N°831

SE RECOMIENDA HORARIOS DE ZARPES, COMPRA DE PASAJES Y DISPONIBILIDAD EN LA PAGINA WEB:

WWW.TABSA.CL


LOS CRUCEN VARÍAN SEGUN LAS CONDICIONES CLIMATICAS.

FERRY PUNTA DELGADA – BAHÍA AZUL (TABSA)

Cruce operado en horario continuado con tres ferries.

Datos de importancia:

- El pago de este servicio se realiza a bordo de los buques.
- Formas de pago: Efectivo (CLP, ARS, USD, EUR) o cheque al día.
- El embarque se realiza por orden de llegada.
- Camiones con carga peligrosa debe cruzar en servicios especiales, separados de otros vehículos.



TRANSPORTE LOCAL



PORVENIR – BAHÍA CHILOTA (BUS)

Salida desde Porvenir: Biblioteca Municipal (Muñoz Gamero N° 125)

Salida desde Bahía Chilota: Ex escuela Bahía Chilota (Av. Carlos Cerca)

HORARIO - PORVENIR

LUNES A VIERNES

07:30 am	08:15 am	13:00 pm	14:00 pm
17:15 pm	18:30 pm	20:30 pm	

SÁBADO

10:30 am	14:45 pm
----------	----------

HORARIO - BAHÍA CHILOTA

LUNES A VIERNES

07:45 am	08:30 am	13:15 pm	14:15 pm
17:30 pm	18:45 pm	20:45 pm	

SÁBADO

10:45 am	18:00 pm
----------	----------



TRANSPORTE LOCAL



PORVENIR – CAMERON – PAMPA GUANACO (BUS)

Salida desde Porvenir: Afueras de Aerovías DAP (Calle Manuel Señoret)

Salida desde Cameron: Afueras de la municipalidad

Salida desde Pampa Guanaco: Afueras del retén de carabineros

ORIGEN - DESTINO	DIAS	Horario Salida
Porvenir - Camerón	Martes	06.00 - 16.00
Camerón - Porvenir	Martes	08.00 - 18.00
Porvenir- Camerón	Viernes	06.00- 14.30
Camerón- Porvenir	Viernes	08 .00- 16.30
Porvenir- Camerón	Domingo	13.00
Camerón- Porvenir	Domingo	15.00
Porvenir-Pampa Guanaco	Lunes - Miércoles	06.00
Pampa Guanaco- Porvenir	Lunes - Miércoles	09.00



TRANSPORTE LOCAL



CERRO SOMBRERO – PORVENIR (BUS)

Salida desde Porvenir: Afueras de la Ilustre municipalidad de Porvenir (Mario Zavattaro N° 434).

Salida desde Cerro Sombrero: en el paradero.

HORARIO PORVENIR – CERRO SOMBRERO

LUNES A JUEVES

17:00 pm

VIERNES

13:00 pm

HORARIO CERRO SOMBRERO – PORVENIR

LUNES

07:00 am

MARTES

08:30 am

MIÉRCOLES Y JUEVES

10:00 am

VIERNES

08:00 am



TRANSPORTE LOCAL



TRANSPORTE CORDÓN BAQUEDANO

Fono	+56 9 99993431
Dirección	Señoret N° 688
Correo	rodoca@gmail.com
Capacidad	17 pasajeros
Forma de pago	Efectivo, transferencia o deposito
Primeros auxilios	Si
Idioma extranjero	No

Descripción

Este hace viajes dentro de la región durante todo el año, cuenta con los seguros vigentes y tiene capacidad de 17 pasajeros.

Circuitos (sin guía)

• PINGÜINO REY

Duración	5 horas
Mínimo de personas	10 personas
Máximo de personas	17 personas
Menores de 7 años	No pagan
Precio	Entre \$20.000 y \$25.000 p/p

Otros servicios:

Arriendo de Bicicleta

Medio día	\$5.000
Día completo	\$10.000

Arriendo de Kayak

Medio día	\$5.000
Día completo	\$10.000

PREGUNTAR POR OTROS TOUR.



TRANSPORTE LOCAL



TRANSPORTE MAURICIO ARTEAGA

Fono	61 2 581568 / 9 95234314
Dirección	Manuel Bulnes N° 396
Correo	mauriarteaga@yahoo.es
Capacidad	17 personas
Forma de pago	Efectivo y transferencia

Reserva

1 semana de anticipación para los viajes provinciales

Descripción

Se concentran en viajes especiales en Patagonia tanto chilena como argentina, cuentan con todos los mecanismos como GPS, además de tener todos los seguros de transporte.

[PREGUNTAR POR TOUR](#)

TRANSPORTE ESPAÑA

Fono	+56 9 94068255
Dirección	Señoret N° 688
Correo o página web	transporteespana@hotmail.com
Capacidad	40 personas – 16 personas – 14 personas
Forma de pago	Efectivo / transferencia
Reserva	El mismo día
Primeros auxilios	NO
Idioma inglés	SI (con previa anticipación)

Descripción

Este hace viajes especiales, cuenta con los seguros vigentes. Cuenta con tres medios de transportes con distintas capacidades, mínimo 4 personas.

[PREGUNTAR POR OTROS TOUR](#)



TRANSPORTE LOCAL



TRANSPORTE PATAGONIA BRAVIA

Fono	9 7620 9135
Correo	patagoniabravial@gmail.com
Capacidad	17 personas
Forma de pago	Efectivo y transferencia

Comunicarse directamente al numero de teléfono con Carlos Vilicic



TRANSPORTE AÉREO



AEROVÍAS DAP

Fono	61 2 581800
Correo	patagoniabravia@gmail.com
Capacidad	17 personas
Forma de pago	Efectivo y transferencia

Frecuencia:

Lunes a viernes

Punta Arenas – Porvenir : 9:00 ; 16:50

Porvenir – Punta Arenas : 9:20 ; 17:10



Alojamiento



HOTEL BARLOVENTO

Fono	61 2 581000
Dirección	John Williams pje. 1 – N° 2
Correo	reservas@hotelbarlovento.cl
Capacidad	24 camas
Forma de pago	Efectivo, Transbank y transferencia
Dinero extranjero	Todas las opciones
Reserva	1 semana de anticipación
NO PAGAN	Menores de 2 años

TARIFAS RACK TEMPORADA ALTA		
HABITACION	RACK	LATE CHECK OUT
SINGLE	\$ 59.000	\$ 29.500
SINGLE + IVA	\$ 70.210	\$ 35.105
DOBLE	\$ 70.000	\$ 35.105
DOBLE + IVA	\$ 83.300	\$ 41.650
MATRIMONIAL	\$ 70.000	\$ 35.105
MAT + IVA	\$ 83.300	\$ 41.650
ADICIONAL	\$ 17.000	\$ 9.000
ADICIONAL + IVA	\$ 20.230	\$ 10.700





HOTEL BARLOVENTO

TARIFAS AGENCIAS DE VIAJE TEMPORADA ALTA		
HABITACION	TARIFA NORMAL	TARIFA PREFERENCIAL
SINGLE	\$ 59.000	\$ 52.000
SINGLE + IVA	\$ 70.210	\$ 61.880
DOBLE	\$ 70.000	\$ 63.000
DOBLE + IVA	\$ 83.300	\$ 74.970
MATRIMONIAL	\$ 70.000	\$ 63.000
MAT + IVA	\$ 83.300	\$ 74.970
ADICIONAL	\$ 17.000	\$ 10.000
ADICIONAL + IVA	\$ 20.230	\$ 11.900

TARIFAS AGENCIA DE VIAJES		
TARIFAS TEMPORADA ALTA		
HABITACION	TARIFA NORMAL	TARIFA PREFERENCIAL
SINGLE	\$ 59.000	\$ 52.000
SINGLE + IVA	\$ 70.210	\$ 61.880
US\$	US\$ 84.29	US\$ 74.29
DOBLE	\$ 70.000	\$ 63.000
DOBLE + IVA	\$ 83.300	\$ 74.970
US\$	US\$ 100	US\$ 90
MATRIMONIAL	\$ 70.000	\$ 63.000
MAT + IVA	\$ 83.300	\$ 74.970
US\$	US\$ 100	US\$ 90
ADICIONAL	\$ 17.000	\$ 10.000
ADICIONAL + IVA	\$ 20.230	\$ 11.900
US\$	US\$ 24.29	US\$ 14.29
NIÑOS DE 0 A 1 AÑOS GRATIS		





HOTEL BARLOVENTO

TARIFAS AGENCIAS DE VIAJE TEMPORADA BAJA		
HABITACION	TARIFA NORMAL	TARIFA PREFERENCIAL
SINGLE	\$ 53.000	\$ 45.000
SINGLE + IVA	\$ 63.070	\$ 53.550
DOBLE	\$ 63.000	\$ 55.000
DOBLE + IVA	\$ 74.970	\$ 65.450
MATRIMONIAL	\$ 63.000	\$ 55.000
MAT + IVA	\$ 74.970	\$ 65.450
ADICIONAL	\$ 11.000	\$ 10.000
ADICIONAL + IVA	\$ 13.090	\$ 11.900

TARIFAS RACK TEMPORADA BAJA		
HABITACION	RACK	LATE CHECK OUT
SINGLE	\$ 53.000	\$ 26.500
SINGLE + IVA	\$ 63.070	\$ 31.500
DOBLE	\$ 63.000	\$ 31.500
DOBLE + IVA	\$ 74.970	\$ 37.500
MATRIMONIAL	\$ 63.000	\$ 31.500
MAT + IVA	\$ 74.970	\$ 37.500
ADICIONAL	\$ 11.000	\$ 5.500
ADICIONAL + IVA	\$ 13.090	\$ 6.500





HOTEL SELKNAM

Fono	61 2 277144
Correo	hotelselknam@@gmail.com
Capacidad	20 camas
Forma de pago	Efectivo y transferencia
Reserva	Abonar 72 horas 50% después de hecha .
-	la reserva
No pagan	10 años

Actualmente este hotel está funcionando solamente su parte de hospedaje, donde ofrece servicios como: televisión, wi-fi calefacción central, secador de pelo, caja fuerte y amenities. CHECK IN 13:00 pm
CHECK OUT 10:00 am

Single \$40.000 CLP + IVA
Doble / matrimonial \$60.000 CLP + IVA
Triple \$75.000 CLP + IVA





HOTEL ESPAÑA

Fono	612 580160
Dirección	Croacia N° 698
Correo	info@hotelespana.cl
Capacidad	48 camas
Forma de pago	Efectivo y transferencia
Reserva	Se hacen a través del correo electrónico con 2 días de anticipación
.	
No pagan	Menores de 6 años

Descripción: Este hotel cuenta con habitaciones single, doble, matrimonial, triple y cuádruple. Los servicios de la habitación son wi-fi, televisión, amenities y toallas. CHECK IN 12:00 am // CHECK OUT 11:30 am.

Servicio restaurante solo para huéspedes.

Single+ desayuno \$35000 CLP + IVA
Doble o matrimonial + desayuno \$49.000 CLP + IVA
Matrimonial + cama adicional + desayuno \$55.000 CLP + IVA
Triple + desayuno \$60.000 CLP + IVA
Cuádruple + desayuno \$78.000 CLP + IVA





HOSTERÍA LA FRONTERA

Fono	9-94995331
Dirección	Frontera san Sebastian
Capacidad	50 camas
Forma de pago	Efectivo y transferencia
Reserva	48 horas de anticipación

Descripción: Hostería La Frontera, ofrece habitaciones con baño privado, la cual cuentan con calefacción central y televisión.

Servicio de restaurante de 08:00 am hasta las 21:00 horas

Single: \$20.000

Doble: \$ 50.000

Triple: \$ 65.000





HOSTAL SHINKA

Fono	612 580491
Dirección	Santos Mardones N°333
Correo	hostalshinka@gmail.com
Capacidad	14 camas
Forma de pago	Efectivo y transferencia
Reserva	48 horas de anticipación

Descripción: El hostel Shinka trabaja principalmente con servicios públicos, todas sus habitaciones cuentan con baño privado. Otros servicios que ofrecen son televisor, ropero, wi-fi, estacionamiento privado y el comedor a libre disposición. CHECK IN 11:00 am //CHECK OUT 10:30 am

Single + desayuno: \$25.000
Matrimonial + desayuno: \$ 35.000
Triple: + desayuno: \$40.000





HOSTAL LOS CANELOS

Fono	9 82075599 // 61 2 181849
Dirección	Croacia N° 356
Correo	hostalloscanelos@hotmail.cl
Capacidad	9 camas
Forma de pago	Efectivo y transferencia
Reserva	24 horas de anticipación
No pagan	Menores de 1 año

Descripción: Hostal Los Canelos ofrece pieza single y compartidas las cuales cuentan con baño privado. Las habitaciones cuentan con wi-fi, televisión y toallas.

CHECK IN se organiza en la reserva // CHECK OUT 12:00 am

Tarifa \$ 20.000 + desayuno + IVA





HOSTAL KAWI

Fono	61 2 581570
Dirección	Pedro Silva N°144
Correo	hostalkawi@hotmail.com
Capacidad	31 camas
Forma de pago	Efectivo y transferencia
No pagan	Menores de 3 años

Descripción: Las habitaciones del hostel kawi cuentan con baño privado, otros servicios que ofrece este hostel son televisión, wi-fi, estacionamiento y acceso libre al comedor.

Single: \$18.000 + IVA

Doble: \$ 30.000

Niños menores de 8 años: \$ 8.000

Niños mayores de 8 años: \$ 15.000





BAG PACKER "644"

Fono	9 95578196 // 94520204
Dirección	Av. Santa Maria N°0650
Correo	joseignacioarcos@hotmail.com
Capacidad	6camas
Forma de pago	Efectivo
Reserva	24 horas de anticipación

Descripción: Las habitaciones y baños del bag packer son compartidos. Los servicios que ofrecen son wi-fi, televisión, estacionamiento, libre acceso a la cocina y el comedor, no se incluye desayuno. El check out depende de los horarios del ferry.

Este trabaja solo entre enero y marzo.

Tarifa:
\$12.000 por persona
cocina incluida - 3 habitaciones doble
y triple 08:00 - 22:00





CABAÑAS SAMPAIO

Fono	9 89169328
Dirección	Francisco Sampaio N° 734
Correo	xhela_73@hotmail.com
Capacidad	4 camas 1 cabaña
Forma de pago	Efectivo, transferencia, factura.
Reserva	hasta 30 minutos de anticipación

Descripción:

Esta cuenta solo con 1 cabaña de 2 habitaciones está completamente equipada, incluyendo lavadora y estacionamiento privado.

Tarifa:
\$40.000 CLP





CABAÑAS PULEGAN

Fono	9 88546670
Dirección	Francisco Sampaio N° 734
Correo	reservaspulegan@gmail.com
Capacidad	3 cabañas
Forma de pago	Efectivo, transferencia
Reserva	24 horas de anticipación

Descripción:

Cabañas pulegan consta de 3 cabañas con 2 habitaciones y 2 cabañas con 1 habitación. Los servicios que tienen son televisión, wi-fi, toallas, aminities, estacionamiento privado, cámaras de seguridad externas y servicio de traslado al aeródromo o ferry.

CHECK IN 13:00 pm

CHECK OUT 11:00 am

Tarifa:

Cabaña 1 dormitorio: \$ 45.000

Cabaña 3 dormitorio: \$ 55.000





RESIDENCIAL LAS MELLIZAS

Fono	61 2 580702
Dirección	Oscar Viel N° 132
Correo	mines1971@hotmail.com
Capacidad	11 camas
Forma de pago	Efectivo, transferencia
Reserva	48 horas de anticipación
No pagan	Los menores que no usen cama adicional

Descripción:

Los servicios que ofrece este hostel son televisión, wi-fi e libre disposición del comedor. Los baños son compartidos.

CHECK IN se organiza con la reserva

CHECK OUT 12:00 am

Single + desayuno: \$ 15.000
Pieza compartida + desayuno: \$ 12.000





RESIDENCIAL MARIELITA

Fono	61 2 581014 / 9 89442460
Dirección	Duble almeyda N° 158
Capacidad	10 camas
Forma de pago	Efectivo, transferencia
Reserva	48 horas de anticipación

Descripción:

Las piezas del hostel pueden ser compartidas o privadas, es opcional, pero con el mismo precio y los baños son compartidos. Cuentan con wi-fi, televisión y libre disposición al comedor.

TARIFA
\$15.000 por persona.





RESIDENCIAL GENESIS

Fono	9 - 78163582
Dirección	Carlos Wood N° 301
Correo	residencialgenesis301@gmail.com
Capacidad	20 camas
Forma de pago	Efectivo
Reserva	48 horas de anticipación

Descripción:

En la residencial las habitaciones y los baños son compartidos, los servicios que tienen son televisión, Wi-fi, estacionamiento privado y libre acceso al comedor y la cocina. Aparte ofrecen el arriendo de una cabaña.

TARIFA
\$15.000 por persona.





RESTAURANTE "EL CHISPA"

Fono	612 580054
Dirección	Manuel Señoret N° 202
Correo	joseoliva.628@gmail.com
Forma de pago	Efectivo y tarjeta

Descripción:

Este atiende todos los días, entre 11:00 am a 15:00 pm, y luego entre 19:00 pm y 23:00 pm. Se hacen platos a pedido con previa anticipación. Se caracteriza por comidas caceras.





RESTAURANTE "PUERTO MONTT"

Fono	61 2 580979
Dirección	Croacia N° 1169
Correo	javieraacosta@hotmail.com
Forma de pago	Efectivo, transferencia.

Descripción:

Este atiende todos los días entre 11:30 am a 14:30 pm, luego entre 19:00 pm a 22:00 pm. Se arriendan para actividades y se hacen platos a pedido con previa anticipación.





RESTAURANTE " LA MASKADA"

Fono	612 581616
Dirección	Jorge schythe N° 040
Correo	koke748@hotmail.com
Método de pago	Efectivo y transferencia

Descripción:

Atienden todos los días, de 09:0 am a 22:30 pm. Productos de mar
Cholga Maucho Centolla Pejerrey, sandwich, menu de la casa.

SOLO A PEDIDO AL NUMERO INDICADO O IR PRESENCIAL.



Servicio de Comida



RESTAURANTE "TURISMO PATAGONIA"

Fono	612 581802
Dirección	Señoret N° 688
Correo	rodoca@gmail.com
Método de pago	Efectivo y transferencia

CERRADO TEMPORALMENTE 22-12-12





RESTAURANTE "NACHOS"

Fono	612 580154
Dirección	Señoret N° 247
Correo	verincho39@gmail.com
Método de pago	Efectivo, factura, tarjeta y transferencia

Descripción: Atienden todos los días, de 11:30 am a 15:00 pm. Se arrienda para actividades y hacen platos a pedido con anticipación. Se caracterizan por comida cacera.

Salmon, congrio, pejerrery,





RESTAURANTE "ANCLA MAR "

Fono	612 580191
Dirección	Señoret N° 448
Correo	aoyarzunrivera@gmail.com
Método de pago	Efectivo, tarjeta y transferencia

Descripción: Atienden de martes a domingo de 12:00 a 15:00 y de 19: a 22:30 horas, feriados no. Se arrienda para actividades y hacen platos a pedido con anticipación. Se caracterizan por comida cacera.

Salmon, congrio, pejerrery, carnes y mariscos. capacidad de 30 personas app.





RESTAURANTE "CAFETERÍA OK "

Fono	+56 9 65417107
Dirección	Croacia N° 395
Correo	pipatagon80@gmail.com
Método de pago	Efectivo, tarjeta y transferencia

Descripción: atiende día jueves de 20:00 a 01:00 am, viernes y sábado de 20:00 a 03:00 am. Se exige pase de movilidad y carnet. Tablas de mar, de carne, pichangas, chorillanas.





"CAFÉ SABORES DEL FUEGO "

Fono	+56 9 92202244 / 612 581954
Dirección	Sampaio N° 5
Correo	saboresdelfuego@gmail.com
Método de pago	Efectivo, tarjeta y transferencia

Descripción: Se atiende de martes a sábado, en los siguientes horarios: martes a sábado de las 16:00 pm a 20:00 pm. Se hacen platos a pedido con anticipación y mínimo 6 persona. El local cuenta con pastelería para diabéticos, productos para alérgenos y celíacos (previa anticipación), con todos los tipos de leche, café en grano y usan productos biodegradables en el local. En este se cuenta con wi-fi, lectura regional y cámaras de seguridad.





"GRANJA RABITO "

Fono	+56 9 83789616 / 612 580735
Dirección	Lote 12 sector santa maria, ruta Y-71 km 2
Correo	tkalazich@gmail.com
Método de pago	Efectivo y transferencia

Descripción: Atienden solo los domingos, de 15: 30 pm a 19:00 pm. Hacen platos a pedido con previa anticipación y mínimo 8 personas. El menú de la once es de \$ 3.500 CLP.

ACTUALMENTE CERRADO, LLAMARA CUANDO ABRA.





"CAFETERÍA KARKAMKE"

Fono	+56 9 42381328
Dirección	Señoret N° 602
Correo	cyntiavidel82@gmail.com
Método de pago	Efectivo, tarjeta y transferencia

Descripción: Pizzas, sandwich, helados, bebidas. Atención a partir de enero 11:00 hasta las 23:30 pm todos los días. Servicio delivery todo el día pago solo con transferencia. Cuenta con 2 bicicleta uso exclusivo turistas.





"CLUB SOCIAL CROATA"

Fono	612 580053
Dirección	Señoret N° 542
Correo	POR CONFIRMAR
Método de pago	Efectivo y transferencia

Descripción: ABRIRÁ SUS PUERTAS A FINES DE ENERO.





" ALMA FUEGUINA "

Fono	+56 9 59667732
Dirección	Señoret N° 585
Correo	karlasilvaaguilera@gmail.com almafueguina.tdf@gmail.com
Método de pago	Efectivo y transferencia
Reserva	1 día de anticipación

CICLOTURISMO

Consiste en un city tour en bicicleta, luego se complementa con visita a la laguna de los cisnes, y dependiendo de la disponibilidad del cliente se añade el mirador Hain.

Duración	4 horas
Horario	De 09:00 am a 12:30 am
Box lunch	Si, se incluye
Condiciones físicas	Óptimas para la actividad, y que alcance el nivel de los pedales.
Mínimo de personas	1 persona, Máximo de personas 6 personas





" ALMA FUEGUINA"

PRECIOS Grupo completo (4 a 6 personas) \$ 25.000 CLP c/u

Grupo incompleto (1 a 3 personas) \$ 30.000 CLP c/u

Menores de edad y adulto mayor \$ 25.000 CLP c/u

• TREKKING

Esta actividad se efectúa en predios frente a la bahía de Porvenir.

Duración 4 horas

Horario De 09:00 am a 12:30 am

Box Lunch Si, se incluye

Mínimo de personas 10 personas, Máximo de personas 12 personas

PRECIOS

Grupo completo (4 a 12 personas) \$25.000 CLP c/u

Grupo incompleto (1 a 3 personas) \$30.000 CLP c/u

Menores de edad y adulto mayor \$25.000 CLP c/u

• CAMPING

El servicio cuenta con una capacidad máxima de 6 carpas, por el valor acceden a juegos para niños, baño, comedor y cocina.

VALOR: \$5.000 CLP por persona.

Arriendo de bicicleta día entero \$20.000 medio día \$10.000 horarios de 09:00 a 21:00 horas. Cuenta con 6 Bicicletas a la hora de arriendo dejar carnet de identidad, minimo 4 horas.



Tour Operadores



"KEWANIX "

Fono	+56 9 53113939 / +56 9 63019598
Correo	viajesyturismokewanix@gmail.com
Reserva	Reserva de 1 a 2 días
Formas de pago	Efectivo y transferencias

Descripción:

OPERADOR TURISTICO
Viajes y turismo
KEWANIX

VIAJES Y PAQUETES TURISTICOS FAMILIARES, AMIGOS, ESTUDIANTES

City tour
Estancias
Lagos, Lagunas
Trekking
Lugares: arqueológicos
Ancestrales
Flora, fauna
Avistamiento de aves

Se planifica paquete turístico según intereses

Explorando Tierra del Fuego Porvenir-CHIL

(+56) 953113939 963019598
viajesyturismokewanix@gmail.com

-CITY TOUR, 4 RUTAS IMPERDIBLES EN PORVENIR Y ALREDEDORES (5 HORAS DE PURA EMOSION Y CONOCIMIENTO)
-INCLUYE SERVICIO DE CAFÉ, USO DE BASTONES Y BINOCULARES
-PRECIOS SIN COMPETENCIA, SERVICIO DE PRIMERA





" TIENDA DE PESCA Y CAMPING MADAYU"

Fono	+56 9 62254539
Dirección	Villa los Flamencos, pasaje los calafate N°0412
Correo	madayu.igtf@gmail.com
Reserva	Mínimo 2 días
Idioma Ingles	Si
Primeros Auxilio	Si
Horario de atención	18:30 a 22:00 horas.

Descripción:

Guía de pesca: Se ofrecen dos tipos de circuitos, los cuales incluyen box lunch y servicio de fotografía.

- Circuito día completo Se visitan el río Grande, río Muneta y ríos más pequeños, la actividad comienza desde las 04.00 am.
- Circuito más cercano Se visita el río del oro solo los domingos.

¿Qué vamos a pescar?

Truchas marrón y arcoíris (especie introducida), esta tiene la particularidad que crece 1 kilo por año.

Puchen (especie nativa), mide tan solo 7 cm.

PRECIO entre \$90.000 a \$180.000 CLP por día. Menores de 12 años

No pagan, De 12 a 18 años 50% de descuento Ø Tienda de Pesca y Camping Indumentaria:

- Camping Sillas de descanso, piso, catre de campaña, carpa, cocinilla, lámparas a gas, hamacas, etc.
- Pesca Carnadas, carretes, silla de pescador, señuelos, etc.





" TIENDA DE PESCA Y CAMPING MADAYU"

Fono	+56 9 62254539
Dirección	Villa los Flamencos, pasaje los calafate N°0412
Correo	madayu.igtf@gmail.com
Reserva	Mínimo 2 días
Idioma Ingles	Si
Primeros Auxilio	Si
Horario de atención	18:30 a 22:00 horas.

Descripción:

Guía de pesca: Se ofrecen dos tipos de circuitos, los cuales incluyen box lunch y servicio de fotografía.

- Circuito día completo Se visitan el río Grande, río Muneta y ríos más pequeños, la actividad comienza desde las 04.00 am.
- Circuito más cercano Se visita el río del oro solo los domingos.

¿Qué vamos a pescar?

Truchas marrón y arcoíris (especie introducida), esta tiene la particularidad que crece 1 kilo por año.

Puchen (especie nativa), mide tan solo 7 cm.

PRECIO entre \$90.000 a \$180.000 CLP por día. Menores de 12 años

No pagan, De 12 a 18 años 50% de descuento Ø Tienda de Pesca y Camping Indumentaria:

- Camping Sillas de descanso, piso, catre de campaña, carpa, cocinilla, lámparas a gas, hamacas, etc.
- Pesca Carnadas, carretes, silla de pescador, señuelos, etc.





" PATAGONIA TOUR"

Fono	+56 9 54336476
Correo	ccvisrael@gmail.com
Reserva	con una hora de anticipación
Idioma Ingles	Si
Formas de pago	Efectivo y transferencias

Descripción:

Tierra del Fuego FULL DAY + ESTADIA EN PORVENIR IMPERDIBLE (cabañas pulegan)

\$90.000 p/persona // \$70.000 p/persona sin hotel

Reserva Natural Pingüino Rey previa reserva (1 hora en este atractivo natural)

Parque Estromatolitos (1.40 hrs caminata exclusiva de este tour de ida y vuelta mirador arco de estructuras)

Mirador Cordón Baquedano (500m sobre el nivel Del Mar) Vista privilegiada, incluye transporte, guía/conductor nativo de Tierra del Fuego
NO incluye entradas a los atractivos, comidas, agua, ni nada que no se encuentre debidamente especificado en esta oferta

Se recomienda llevar sándwich, agua y snacks para el día, como también ropa y zapatos adecuados para los, siempre, climas cambiantes en Patagonia.

Consultas y reservas:

WhatsApp +56954336476 // WhatsApp: +56975839684

office@tdfpatagoniatour.com // www.tdfpatagoniatour.com





"NATIVOS EXPEDICIONES"

Fono	+56 9 84166286 / +56 9 89168174
Correo	contacto@nativoexpediciones.cl
Reserva	Reserva con anticipación de 2 a 3 días
Idioma Ingles	Si
Formas de pago	Efectivo y transferencias

Descripción:

tour bahía jackson (2 horas) \$45.000, kayak bahía jackson \$60.000, navegación full day (8 horas) glaciar parry + kayak \$210.000, bahía jackson +glaciar parry \$165.000, bahía jackson + trekking glaciar nueva zelanda \$210.000.

Tours a medidas \$150.000 hora de navegación, \$80.000 hora de espera.

Precios por embarcación completa, maximo 11 personas

Salida todos los días sujeta a condiciones climáticas, mínimo 4 pasajeros





"VIEJO LOBO DE MAR "

Fono	+56(9) 86984291
Correo	vldmexpediciones@gmail.com
Reserva	Reserva con anticipación de 2 a 3 día
Formas de pago	Efectivo y transferencias

Descripción: ´7:45 AM Recepción del capitán a los pasajeros en Puerto de Caleta María, para posteriormente dar una charla de seguridad y dar información acerca de la excursión.

´ 8:00 AM Salida desde el puerto de Caleta María hacia Bahía Parry.

´11:00 AM Llegada a los fiordos de Bahía Parry,

´12:30 AM Navegación hacia los glaciares para tomar fotografías desde diferentes puntos.

´13:00 PM Retorno a Caleta María.

´15:00 PM Desembarco en Caleta María

´El servicio incluye.

ØSnack lunch durante el viaje

ØChocolate caliente

Este tour se hace mínimo 5 pax y un máximo de 10 pax..

El precio por pax por día\$120.000. Las reservas tienen que hacerse con un mínimo de dos meses de anticipación, cancelando la mitad del tour para mantener la reserva y la otra mitad cuando se termine el tour, en caso que por condiciones climáticas no se pudiera realizar se devolverá la totalidad del anticipo de la reserva





"CASA DE ARTES TANU "

Fono +56 9 63066949
Dirección Justo de la rivera con Sampaio
Correo mibarriab@gmail.com

Descripción: Productos, lana corriedale y merino, tapices decorativos, muñecos en crochet con figura selknam, cajas con imágenes, madera (lenga), cuero curtido.

Valores
Entre \$3.500 CLP a \$70.000 CLP

Horario de atención
Todos los días, entre 10:00 am a 22:00 pm





"CHOCOLATES FLOR"

Fono 61 2 581264
Dirección Avenida Carlos Cerca N° 2, bahía Chilota
Email o página web Chocolates Flor – Facebook

Descripción: Producto Chocolates

Valores

Entre \$1.000 CLP a \$10.000 CLP

Horario de atención

Todos los días, entre las 09:00 am a 22:00 pm





"TALLER DE ARTESANÍA LINCOYAN"

Fono 61 2 580942 / +56 9 71321752
Dirección Justo de la Rivera N° 133
Correo lorenacheuquel@gmail.com

Descripción: Productoe en plata chilena joyería (flores y fauna, espíritus selk'nam) y piedras cristal sarosqui.

Valores

Entre \$10.000 CLP a \$50.000 CLP

Horario de atención

Entre las 11:00 am a 22:30 pm





"DETALLES DE EVA"

Fono +56 9 61199946
Dirección Magallanes N° 574
Email o página web educadora_parvulos27@hotmail.com

Descripción: Productos muñecas, bolsas reciclables

Valores

Entre \$4.000 CLP a \$5.000 CLP

Horario de atención

Todo el día.





"TODO EN LANA"

Fono +56 9 61511786
Dirección Casa N° 11, bahía chilota
Correo todoenlana@outlook.es

Descripción: Productos, lana

Valores
Entre \$3.000 CLP a \$50.000 CLP

Horario de atención
Llamar





"ERICAMOORE WOOL"

Fono	+56 9 72114073
Dirección	Lago las mercedes N° 32 RED
Email	ericabahamode.t.d.f@gmail.com
Redes sociales	Facebook / Instagram "ericamoore wool"

Descripción: Confección de tejidos en lana, artesanía en lana

Valores

Entre \$4.000 CLP a \$100.000 CLP

Horario de atención

Todo el día, comunicarse por teléfono.





"EL GALPÓN"

Fono +56 9 53381149
Dirección Manuel Bulnes N° 230
Email bernardogujardoc@hotmail.es

Descripción: Madera reciclada (pallet), y madera de lenga, pino, alerce y despunte de orilla

Valores

Entre \$8.000 CLP a \$200.000 CLP

Horario de atención

Todo el día.





"HEBRAS FUEGUINAS"

Fono	+56 9 90127717
Dirección	Mario Zavattaro N° 140
Correo	cavstdf2014@gmail.com

Descripción: Lana, vellón y telar

Valores

Entre \$2.000 CLP a 8.000 CLP

Horario de atención

Todos los días, después de las 16:00 pm





"ARTESANÍA KEYUK"

Fono +56 9 68149560
Dirección Manuel Señoret N° 585
Correo cmorenoazua@gmail.com

Descripción: Lana y madera (motivos selk'nam)

Valores

- Lana (\$1.000 - \$15.000 CLP)
- Madera (\$500 - \$ 30.000 CLP)

Horario de atención

- Martes a sábado de 10:30 a 13:30 HR
- Doble cruce (verano) de 11:30 a 17:30 hrs





"ARTESANÍA GRACIELA RIVERA"

Fono	+56 9 77328092
Dirección	Isabel Riquelme N° 904
Correo	Gracieladelcarme75@gmail.com

Descripción: Lana

Valores

Entre \$5.000 CLP a \$10.000 CLP

Horario de atención

-Lunes a viernes de 09:00 am a 23:00 pm

-Sábado a domingo de 09:00 am a 00:00





"ARTESANÍA LIDUVINA RUIZ "

Fono

61 2 580834

Dirección

Casa N° 5, Bahía Chilota

Descripción: Lana

Valores

Entre \$4.500 CLP a \$8.000 CLP

Horario de atención

Todos los días, entre 09:00 am a 22:00 pm





"ARTESANÍA YASIC "

Fono 61 2 580747 / +56 9 79557948
Dirección Oscar Viel N° 6, interior
Correo richardyasic@gmail.com

Descripción: Madera (lenga) - pedidos con anticipación

Valores

Desde \$10.000 CLP

Horario de atención

Todos los días, entre 11:00 am y 19:00 pm





"ESTANCIA MILE "

Alojamiento – Agroturismo – Pesca deportiva – Astro turismo

Fono	+56 9 96400256
Ubicación	135 km desde Porvenir
Correo	agroturismokaitien@gmail.com
Página web	www.estanciakaitien.cl
Facebook e Instagram	Estancia Kaitien –

Descripción: Capacidad 15 pax / Forma de pago Transferencia, Pay pal y efectivo, dinero extranjero, dólares (valor de este en el día vigente)

Reserva

Se efectúa con el pago anticipado del 50%, a través de transferencia o pay pal, el 50% restante se puede abonar por transferencia hasta el día anterior a la llegada o en la estancia en efectivo (CLP - USD).

Idioma inglés Si.

¿CÓMO LLEGO?

Desde Porvenir sales por la ruta Y-71, hasta el cruce Onaissin, en la cual tomas la ruta 257 hasta llegar al cruce de las Flores y sigues por la ruta Y-895, avanzando a mano izquierda se encuentra la Estancia.





"ESTANCIA MILE "

CONSIDERACIONES GENERALES

- Temporada: 15 de octubre al 15 de abril.
- Todos los huéspedes chilenos deben pagar el IVA aparte.
- Tarifas para huéspedes extranjeros (no residentes en Chile) están exentas de IVA en el alojamiento, comidas y all inclusive.
- Menores de 8 años pagan 50% de las comidas y el 80% de all inclusive.
- Consultar por descuentos por estadías mayores a 4 días o por grupos sobre 6 pax.
- En todo a lo que se refiera a seguros de vida, accidente o traslado de emergencia, serán de exclusiva responsabilidad del pasajero. La empresa no se responsabiliza.

ALOJAMIENTO: Arriendo casa completa Alojamiento para 15 pax.

Acceso al río de la estancia para realizar pesca deportiva.

TARIFA \$300.000 CLP

Arriendo por persona (mínimo 4 pax)

Muestra de perros ovejeros.

Acceso al río de la estancia para realizar pesca deportiva.

TARIFA \$59.000 CLP





"PARQUE PINGUINO REY "

Fono	+56 9 98319211
Dirección o ubicación	114,5 km (desde porvenir)
Correo o página web	info@pinguinorey.com
Forma de pago	solo tarjeta
Reserva	no puede ingresar sin una previa reserva
No pagan	Menores de 10 años (carnet o pasaporte)

Descripción

Se atiende de miércoles a domingo entre las 10:00 am a 17:00 pm, el último grupo ingresa a las 16:00, capacidad de personas por hora 15

TARIFAS

Publico general \$8000 CLP
Adulto mayor \$6000 CLP
Residentes de Tierra del Fuego chilena \$ 3.000 CLP (llevar tarjeta de residente y carnet)
Niños hasta 10 años liberado.

¿CÓMO LLEGO?

Desde Porvenir, sale por la ruta Y-71 hasta a el cruce Onaissin, tomas la ruta Y-85 avanzas aproximadamente 14,5 kilómetros para llegar al Parque Pingüino Rey.





"ESTANCIA CALETA JOSEFINA "

Alojamiento – restaurante – agroturismo

Fono	+56 9 40206160 / +56 9 40998009
Dirección o ubicación	Ruta Y-85 4,5 km. 105 km (desde Porvenir)
Correo	reservas@caletajosefina.com
página web	www.larutadelaestancia.com
-	www.estanciacaletajosefina.com
Capacidad	13 camas
Forma de pago	Efectivo y Transbank
Dinero extranjero	Dólares, euros y peso argentino
Reserva	1 día de anticipación
Idioma inglés	Si

Descripción: Alojamiento, este cuenta con 6 habitaciones todas con baño privado, luz, agua y calefacción central, recordar igualmente que el lugar se encuentra emplazado en una de las primeras estancias de Tierra del Fuego.

Restaurante: Este trabaja toda la semana, ofrecen productos de mar y regionales como cordero y guanaco, para el servicio de restauración se tiene que hacer reservas con anticipación.

¿CÓMO LLEGO?

Desde Porvenir sale por la ruta Y-71 hasta el cruce Onaissin, tomas la ruta Y-85 avanzas aprox. 5 kilómetros hasta llegar a la estancia.



CENTRO DE ESPARCIMIENTOS



"CLUB COTILLON DISCOTEQUE Y VIP JOSEB"

Dirección:	Av. Manuel Señoret con Pedro Silva
Fono:	61 2 581185
Encargado	Juan Arismendi
Valor entrada	Discoteque \$4.000 CLP / VIP Joseb \$6.000 CLP



SERVICIOS COMPLEMENTARIOS DE LA COMUNA



BANCO ESTADO

Dirección: Bernardo Bhillipi N° 263

Fono: 61 2 365430

CORREOS DE CHILE

Dirección Bernardo Phillipi N°176

Fono 61 2 580629

ESTACION DE SERVICIOS

Dirección Av. Santa María N° 25

Fono 61 2 580068

CHILE EXPRESS

Dirección Francisco Sampaio N°345

Fono 61 2 580121

CASA DE CAMBIO,

SUPERMERCADO PAULINA

Dirección: Manuel Señoret N° 346



SERVICIOS COMPLEMENTARIOS DE LA COMUNA



BIBLIOTECA MUNICIPAL

Dirección	Muñoz Gamero N° 125
Fono	61 2 580 389
Servicio gratuito	Impresión de pasajes y curriculum vitae, acceder a internet durante 45 minutos.
-	

Horario

LUNES A JUEVES

MAÑANA	09:00 am a 13:00 pm
TARDE	14:00 pm a 18:00 pm

VIERNES

MAÑANA	09:00 am a 13:00 pm
TARDE	14:00 am a 17:00 pm



SERVICIOS COMPLEMENTARIOS DE LA COMUNA



CAJAS VECINAS

SUPERMERCADO PAULINA

Dirección: Manuel Señoret N° 346

ALMACÉN GENESIS

Dirección: Esquina Sampaio con Justo la Rivera

CARNICERÍA LA MASKADA

Dirección: Jorge Schythe N°040

MINIMARKET Y BOTELLERIA NATALY

Francisco Sampaio N° 320



SERVICIOS COMPLEMENTARIOS DE LA COMUNA



SERVICIOS PÚBLICOS DE LA COMUNA DE PORVENIR

GOBERNACION DE TIERRA DEL FUEGO

Dirección Mario Zavattaro S/N
Fono 612580 039

II. MUNICIPALIDAD DE PORVENIR

Dirección Mario Zavattaro N° 434
Fono 612580 098 / 612580 094

HOSPITAL "MARCO CHAMORRO IGLESIAS"

Dirección Carlos Wood S/N
Fono 261291809

CARABINEROS DE CHILE

Dirección Chiloé N° 880
Fono 612580 036

BOMBEROS

Dirección Phillipi N° 080
Fono 612580 364





COMUNA DE PORVENIR

ISLA TIERRA DEL FUEGO, ubicada en el extremo sur de América, aproximadamente desde el paralelo 52° de latitud sur. Sus límites son el Estrecho de Magallanes por el norte, el Canal Beagle por el sur, el Océano Atlántico por el este y el Océano Pacífico por el occidente.

Esta gigantesca isla es compartida por Chile y Argentina, a quienes les corresponde la parte occidental y oriental, respectivamente.

En el año 1520, la expedición de Fernando de Magallanes descubrió el acceso oriental al paso interoceánico que llevaría posteriormente su nombre. En su travesía por el estrecho, los navegantes divisaron extraños fuegos sobre las llanuras costeras situadas inmediatamente al sur, territorio que por tal motivo recibió el nombre de “Tierra de Humos” nombre que Carlos I de España modificaría a “Tierra del Fuego” denominación que se conserva aún en la actualidad. El nombre original de la isla dado por sus primeros habitantes, los Selk’nam, fue de Karukinka, que significa “nuestra tierra”.





RECORRIDO DESDE PUNTA ARENAS A PORVENIR, tiene un alto valor histórico – cultural por la experiencia que representa para los turistas atravesar el Estrecho de Magallanes.

CIUDAD DE PORVENIR, capital de la Provincia de Tierra del Fuego, fue fundada el 20 de junio de 1894. La comuna posee una superficie de 3.321 km² y cuenta con 5.465 habitantes, gran parte descendientes de los primeros chilotes y croatas que llegaron a la Isla, motivados por la presencia de mantos auríferos o con la esperanza de encontrar un futuro mejor.

Esta pequeña ciudad cuenta con hoteles, restaurantes, servicios básicos y públicos para satisfacer cualquier necesidad tanto de los habitantes como de los turistas que visitan la comuna.

Para acceder a ella, existen servicios de transporte aéreo y marítimo, desde y hacia la ciudad de Punta Arenas, diariamente, permitiendo realizar circuitos de un día completo por la ciudad y sus alrededores o de algunas horas visitando los principales atractivos urbanos de Porvenir. La ciudad de Porvenir tiene un alto valor urbano – paisajista en función de su arquitectura tradicional patagónica, que se conserva en gran medida en sus condiciones originales.





CITY TOUR DE PORVENIR

MUSEO PROVINCIAL "FERNANDO CORDERO RUSQUE"

Fundado el 16 de diciembre de 1980 es un museo histórico cultural que resalta y divulga la historia fueguina desde sus habitantes originarios, los Selk´nam; la llegada de los primeros inmigrantes a raíz del descubrimiento de oro en los ríos del Cordón

Baquedano y la consolidación del proceso de desarrollo a través de la actividad ganadera.

El museo Fernando Cordero Rusque desarrolla cuatro áreas temáticas; colección de flora y fauna fueguina; colección arqueológica, antropológica y étnica, donde se destacan los restos de un cuerpo momificado de un aborigen fueguino;

colección histórica de la colonización fueguina; colección del desarrollo histórico y social de Tierra del Fuego.





MUSEO MUNICIPAL FERNANDO CORDERO RUSQUE

FONO 61 2 581800

DIRECCIÓN Jorge Schythe N° 071

HORARIO DE ATENCIÓN

Lunes a jueves

08:00 am a 17:30 pm

Viernes

08:00 am a 16:30 pm

Sábado, domingos y festivos

11:00 am a 16:00 pm

VALOR \$3.000 CLP (menores de 10 años NO PAGAN)
El valor de la entrada incluye Museo Municipal y Museo Complejo Histórico Iglesia San Francisco de Sales. Para grupos grandes hacer reserva a los siguientes correos: ttorres@muniporvenir.cl
/ybarrientos@muniporvenir.cl /
nvelasquez@muniporvenir.cl





COMPLEJO HISTÓRICO IGLESIA SAN FRANCISCO DE SALES

Cuenta con 3 instalaciones que se pueden visitar, las que son: ex colegio salesiano donde se encuentra información sobre el proceso de evangelización de la misión salesiana y además artefactos que se utilizaban en los años en que funcionó como escuela, la primera iglesia de Porvenir construida en el año 1904 y que tiene algunos objetos en muestra que pertenecieron a ella y por último la gruta de la Virgen de Lourdes. La iglesia presenta un estilo arquitectónico- ecléctico, de carácter sencillo, con líneas que corresponde a la situación constructiva del momento de colonización. Respecto a la materialidad es una estructura de madera con fundaciones aisladas en base a pilotes de madera regional, revestimiento del entablado en el interior, techumbres a base de cerchas del mismo material y cubiertas de zinc.





Complejo Histórico Iglesia San Francisco de Sales

HORARIO ATENCIÓN

Lunes a jueves
11.00 A 17.00 hrs

Viernes, sábado, domingo
y festivos
11.00 A 16.00 hrs

ENTRADA \$3.000

VALOR DE ENTRADA INCLUYE
INGRESO A MUSEO FERNANDO
CORDERO RUSQUE

ENTRADA LIBERADA A
RESIDENTES DE LA PROVINCIA
DE TIERRA DEL FUEGO

 cfernandez@municiporvenir.cl





CINEMA PORVENIR

Esta casona de tan solo un piso se construyó en 1910. Su primer propietario fue el señor Miguel Radonic y en la actualidad viven en ella sus descendientes la sucesión Radonich – Morrinson. En este lugar funcionó el antiguo Hotel Comercio y el Primer Cine de Tierra del Fuego.

Antonio Radonich Scarpa, en el año 1918 inició lo que vendría a convertirse una de las primeras actividades cinematográfica en Chile. Trabajo junto al joven Jose Borh, en la realización de las películas “como por un tubo” y “Un billete de la lotería”. “El Cinema Porvenir inaugurada en el año 1926 hasta 1966, sala de proyección magallánica que fue todo un hito”, habla el sobrino nieto de Antonio Radonich.

En la actualidad se encuentra en funcionamiento y se puede visitar una muestra de los utensilios que se utilizaron en la época, una exposición de archivo patrimonial de Porvenir y cortometrajes de Radonich y Borh.

UBICACIÓN: Av. Manuel Señoret 790.





PLAZA DE ARMAS "Arturo Merino Benítez"

Es considerada el corazón de la ciudad. Entorno a ella encuentras los principales servicios públicos de la ciudad. Se caracteriza por sus amplias áreas verdes y por su monumento principal que fue inaugurada en 1990 en homenaje a la fundación de Porvenir y los Selk'nam. La obra creada por Norman Loayza representa en dos caras dos momentos importantes de la historia de Tierra del Fuego. Por una parte, se encuentran ovejas, símbolos del auge de la colonización a fines del siglo XIX, con el apogeo de la hacienda ganadera. Por otra parte, al pueblo Selknam, que habitó históricamente esta región, hasta que fueron exterminados por los colonos hacendados en Tierra del Fuego.

UBICACIÓN: entre las calles Jorge Schythe, Bernardo Philipi, Chiloé y Zavattaro.





CEMENTERIO MUNICIPAL

Hermoso cementerio, donde destacan mausoleos de personas importantes en la historia de porvenir como en el caso de Tomas Radonich Scarpa. También cuenta con el mausoleo de los salesianos, las misiones salesianas en la Patagonia comenzaron el 20 de enero de 1880, con la llegada de los primeros salesianos y de las primeras hijas de Maria Auxiliadora a Carmen de Patagones, en aquel mausoleo descansan los restos de connotados párrocos como Mario Zavattaro.





COSTANERA

En la costanera podemos encontrar el monumento a los inmigrantes, la escultura Selk'nam, monumento a Pedro Aguirre Cerda, monumento a Arturo Prat. También se pueden visitar los kioscos donde se ofrece artesanía local. En el sector podrá disfrutar de diversos monumentos como el Muro Histórico Tierra del Fuego que está ubicado en Av. Santa María (Costanera), entre calles Bories y Guerrero. Fue inaugurado en homenaje a la historia de Tierra del Fuego el 2010 por iniciativa del Gobierno de Chile.

El monumento está formado por cuatro fotografías que representan hitos, lugares geográficos y momentos importantes de la historia de Tierra del Fuego. También se destaca por su valiosa vista para efectuar avistamiento de aves como: quetru no volador (*tachyeres pteneres*), flamenco chileno (*phoenicoptus chilensis*) y el pilpilén común (*haenatopus pallatus*). UBICACIÓN: avenidas Santa María y Manuel Señoret





MIRADOR HAIN

Desde este lugar se logra una vista panorámica de la ciudad y su bahía, además en las noches se aprecia la ciudad de Punta Arenas. En el mirador puedes apreciar dos esculturas en madera de lenga de un niño y de un espíritu Selk'nam, talladas por el escultor porvenireño Richard Yasic, estos en representación de la cultura ya señalada. ¿Por qué "HAIN"?

Hain, es una ceremonia de iniciación de los Selk'nam (pueblo originario de Tierra del Fuego), en el cual los jóvenes debían pasar diversas pruebas para convertirse en un hombre, esta podría durar meses.

UBICACIÓN: Prolongación Av. Santa María, 2 kilómetros desde Porvenir.





CASA DE PIEDRA

Antigua mina de cal que a fines de siglo pasado descubrió y puso en explotación don Natalio Foretic. Casa de Piedra era un horno para la fabricación de cal para la construcción. Se camina alrededor de una hora, bordeando la bahía de Porvenir donde se obtiene una excelente vista de la ciudad.

UBICACIÓN: Frente a Bahía de Porvenir. Prolongación de Av. Santa María por borde costero.





BAHIA CHILOTA

Bahía chilota, localizada a 5 kilómetros del centro urbano, inicialmente era el punto en el cual se iba a fundar Porvenir, pero como no contaba con agua potable cerca, decidieron profundizar había la Bahía Porvenir. Actualmente es una pintoresca caleta de pescadores, y el punto de ingreso y salida de la isla a través del ferry Pataghton.

UBICACIÓN: A 5 kilómetros desde Porvenir, por la Ruta Y-625.





PLAZA SELK'NAM

Conjunto escultórico tallado en hormigón por el artista fueguino Richard Yasic Israel en homenaje a la cultura Selk'nam, en el cual se ve una familia trasladándose, algo común en su cultura ya que eran nómades-recolectores, y miran hacia el estrecho de Magallanes.

UBICACIÓN: ubicado en Jhon Williams con teniente Merino.





ESPÍRITUS SELK'NAM

ULEN

ruta hacia el faro



KÖTAIX / HALAHACHES

Acceso ruta Y- 629

TANU

acceso ruta Y-625



KOSHMÉNK

acceso ruta Y-65





ESPÍRITUS SELK'NAM

Serie de monumentos públicos. Fue inaugurado el 15 de marzo del 2015 por indicación del Gobierno Regional y dedicado en homenaje a los espíritus selk'nam. Los selk'nam fueron indígenas cazadores-recolectores que vivieron en las planicies del norte y del centro de Tierra del Fuego, subsistiendo en torno a la caza de guanacos, zorros o cururos. Se organizaban en torno a familias extendidas de tres a cuatro generaciones por descendencia patrilineal, formando clanes en un determinado territorio denominado haruwenh. Eran de gran estatura y se caracterizaban por utilizar pieles de animales y pinturas para cubrir sus cuerpos. Más conocidos como onas, por la denominación que los indígenas del sur, los yaganes o yamanas, utilizaban para referirse a ellos (ona = norte).





CIRCUITO PATRIMONIO ARQUITECTONICO

Debido a la hostilidad natural del medio fueguino, así como a su mayor aislamiento geográfico y social, la arquitectura fundacional porvenireña, se caracterizó por su profunda sencillez, casi todos los edificios eran de un tamaño bastante reducido, por temor a la ventisca y para conservar la temperatura interior. La estructura soportante, sólidamente apuntaladas sobre cimientos de madera. Los parámetros verticales se rellenaban con una argamasa de barro y paja. El piso, las paredes interiores y el cielo se revestían con entablados simples. La necesidad de utilizar pinturas antioxidantes para prologar la durabilidad de las planchas de fierro le dio el tono rojizo al poblado, consecuencia de los escasos de la pintura de otra tonalidad.





pirquineros que levantaron ranchos en el entorno urbano, provocó el surgimiento de una arquitectura muy humilde, rudimentaria y homogénea (tipología elemental), la cual se caracteriza de su estrecha planta rectangular que variaba de una o dos habitaciones ceñida de una volumetría modesta y monolítica, con techo a dos aguas.

El segundo tipo de edificación es la tipología expandida, la cual incorporó ciertos elementos espaciales y volumétricos adicionales. La ampliación más común consistía en el adosamiento en un volumen secundario, con techo independiente, que resultaba de la prolongación del pasillo hacia la parte posterior de la vivienda permitiendo desahogar la planta rectangular en una forma cuadrada.

La doble función de los establecimientos comerciales, motivaron la tercera forma de edificación: la tipología del volumen sintético, los que les otorgaban una mayor prestancia y amplitud de espacio, produciendo edificios más bien cúbicos, los techos a cuatro aguas.





La bonanza económica se tradujo inmediatamente a la arquitectura. Comerciantes y estancieros, dueños del capital necesario para invertir en el diseño para mejores soluciones habitacionales. La tipología compuesta, permitió crecer en altura y generar volúmenes más complejos, además de introducir mejores terminaciones y ciertos elementos decorativos menores. Cabe destacar la proliferación de ventanas y espacios vidriados. Las techumbres adquirieron un carácter protagónico, porque debido a las necesidades de cobijar volúmenes más complejos, tuvieron que adoptar formas irregulares con una mayor cantidad de aguas.

El chalet magallánico (armónica), representa la máxima expresión de la arquitectura pionera de la región, última instancia de apropiación y adaptación de las influencias constructivas foráneas. Consistían en la construcción de entramados de maderas en la fachada, los techos adoptaron pendientes más pronunciadas para evitar la acumulación de nieve y evacuar eficazmente las aguas lluvias. La planta creció considerablemente de tamaño, puesto que las grandes familias requerían de un mayor número de habitaciones para desarrollar sus actividades privadas y sociales.





CASAS DE PORVENIR



Tipología: ELEMENTAL

Dirección: Av. Manuel Señoret, entre calles Oscar Viel y Damián Riobó.

Este es el aspecto actual de una de las primeras casas de porvenir, con su tipología se predice que fue construida por los pirquineros que bajaban de la faena del oro, que deseaban un refugio más cómodo y duradero que las carpas y barracas de champa que utilizaban en los sitios de laboreo.





CASAS DE PORVENIR MARIANO MIMICA MIMICA



TIPOLOGÍA: EXPANDIDA

Dirección: Av. Santa María 88.

Los propietarios de la casa en la actualidad son los mismos de un comienzo, es decir, de la sucesión Mímica. Fue construida en 1910 por don Mariano Mímica Mímica, cuyos descendientes viven hasta la fecha.





CASAS DE PORVENIR "PIONERA"



TIPOLOGÍA EXPANDIDA

Ubicación: Muñoz Gamero 209.

Construida en 1905 por don Marcos Lausic, casa de una habitación que el propietario le regalo a su trabajador de apellido Oyarzún.





CASAS DE CORVALÁN PÉREZ



TIPOLOGÍA: SINTÉTICA

Dirección: Calle Dublé Almeyda 43.

Se construyó en 1936. Durante el tiempo en que vivió la familia Corvalán Pérez, se caracterizó por ser muy lujosa. En esta casa funcionó la primera discoteca llamada "La Casona





CASAS DE DE SIMON CVITANIC



TIPOLOGÍA: SINTÉTICA

Dirección: Señoret 542

Esta casa fue construida en 1920. Fue inscrita por su propietario el señor Simon Cvitanic en el año 1928.

Fue adquirida por el Club Croata en 1952.

Actualmente pertenece al Club Croata, el cual le da uso como restaurante y pub,



CIRCUITO ARQUITECTÓNICO



CASAS SUCESIÓN VUKASOVIC



Dirección: Manuel Señoret 602.

Tipología: SINTÉTICA

El negocio que estuvo en funcionamiento por un siglo fue construido en la década de 1890, y perteneció a Pedro Zambelic – Brzovic, asociación Brsovic - Iglesias, asociación entre Esteban Vukasovic – Juan Radmilovic, luego solo Don Esteban Vukasovic, desde 1960 hasta la actualidad pertenece a la Sucesión Vukasovic. Hay que destacar que anterior a 1897 hasta 1993 y actualmente, siempre funciono como casa comercial o entregadora de servicios públicos, ya que actualmente es Caja los Andes. Más tarde los hermanos Vukasovic Tomasovic decidieron rescatar parte de la infraestructura, y donar la muestra al Museo “Fernando Cordero Rusque”, de la Ilustre Municipalidad de Porvenir.





CASAS DE JOSÉ COVASEVIC



Tipología: SINTÉTICA

Dirección: Av. Manuel Señoret 588.

Fue construida en 1893, esta casa perteneció al pionero poblador José Covacevic Costa, quien la construyo cuando solo había tres casas en el pueblo, instalando la casa comercial "José Covasevic".

Se uso como casa comercial, banco y actualmente funciona de nuevo como casa comercial.





CASAS FAMILIA TAFRA

Tipología: SINTÉTICA

Dirección: Croaci con Santos Mardones.

Fue construida en 1925 por Doimo Tafra Popovic, croata que llego a la zona el año 1907. La casona en sus comienzos solo constituía en un piso y por muchos años fue la Gobernación. En 1940, se acondicionó como el “Hotel Europa”, hasta de la década de los 70. Uno de los hijos de Tafra, entre 1980 - 1985, reinicia el hotel, pero esta vez como “Posada Los Cisnes”; luego se comenzó a arrendar la propiedad a empresas. En el 2001, Iván Tafra, nieto de aquel pionero hace funcionar nuevamente el hotel, parte como “Hostería Yendegaia”, que solo duro 5 años, y luego se vende la propiedad a la familia Couve y reabre sus puertas el 2009, a cargo de David Couve, actualmente la casona sigue en funcionamiento.





EL CHISPA

Tipología: COMPUESTA

Dirección: Señoret 202

Actualmente pertenece al Señor Francisco Oliva desde 1991, fue construido en la década de 1930 por Nicolas Sjeckovic.



Perteneció a Don Nicolas Sieckovic, el cual se la vendió a la 1era Compañía de Bomberos. Este funciono entre el 12 de diciembre de 1928 hasta el año 1991, producto de la recesión que vivió Porvenir, mucha gente se fue a vivir a otro lugar, por lo cual se decidió dejar una sola compañía. Es de relevancia mencionar algunos conocidos vecinos de la sociedad fueguina y que fueron socios fundadores: José Camelio, Antonio Radonich, Tomas Radonich Scarpa, Miguel Kuvacic, Lucio Barria.





CASA DE DOYMO URSIC

Tipología: COMPUESTA

Dirección: Calle Mario Zavattaro
237.

Fue construida entre los años
1930 y 1935. Su primer propietario
fue don Doymo Ursic, quien la
vendió a don Antonio Lausic.



Esta casa la mayoría del tiempo estaba arrendada para
distintos usos. Funcionó como Seguro Obrero. Es
considerada patrimonio por su diseño arquitectónico.





CRUZ ROJA

Tipología: COMPUESTA

Dirección: Mariano

Guerrero 298

Desde que se construyó
en el año 1932 funciona

como Cruz Roja y, en la actualidad, además de la Cruz Roja también funciona el Instituto de Seguridad del Trabajo. Casa considerada patrimonial, principalmente por sus características arquitectónicas.





CRUZ DE ENRIQUE TAMARGO



Tipología: COMPUESTA Dirección: Croacia 162.

Fue construida en la década del 20. Su primer propietario fue don Enrique Tamargo, en 1926 se la vendió a don Nicolás Mimica y sus descendientes vivieron en ella hasta 1982, posteriormente fue vendida a la familia Bontes. En esta casa funcionó el Hotel Nacional en la década de 1920, Tamargo tuvo un servicio de correo con modernos coches que hacían el recorrido entre Porvenir y Rio Grande.





CRUZ DE ALBERTO BOUR MONVILLE



Tipología: COMPUESTA

Dirección: Av. Manuel Señoret 59.

En este tipo de casas compuestas, las techumbres adquirieron un carácter protagónico en el aspecto exterior del edificio, porque debido a las necesidades de cobijar volúmenes más complejos, en ocasiones asimétrico, tuvieron que adoptar formas irregulares con una mayor cantidad de aguas.





CRUZ DE NICOLAS BALIC



Tipología: COMPUESTA

Dirección: Av. Manuel Señoret, 70.

Fue construida en la década de 1920 por Adolfo Gesell, este fue un constructor que llego a Porvenir en 1917 cuya prodiga obra en el entorno urbano comprende más de 50 residencias particulares, además de la ejecución de algunos trabajos en el ámbito rural. Esta casa fue utilizada como una peluquería, luego como una agencia de polla, actualmente es casa habitación.





CASA DE CARLOS ISRAEL PONCE



Tipología: COMPUESTA

Dirección: Calle Oscar Viel 61.

La casa perteneció a don Carlos Israel Ponce, recordado vecino que cuidaba del cementerio de la comunidad, abuelo del actual propietario, quien la construyó y ocupó la casa hasta 1975, después vivió una tía de la familia y posteriormente la hermana del actual propietario, este último la comenzó a habitar desde 1990.





CASA SUCESIÓN CAMELIO



Tipología: COMPUESTA

Dirección: Av. Manuel Señoret 885

Fue construido en la década de 1930 por Vicente Camelio, fue utilizada como el juzgado de Letras y actualmente es el club de volantes. Esta casa estaba ubicada originalmente en señoret 830 (Casa Camelio – edificio de albañilería) y en el año 1935 fue arrastrado a el emplazamiento actual.





CASA DE MARCOS LAUSIC BISKUPOVIC



Tripología: armónica

Dirección: Calle Muñoz Gamero 269.

Fue construida en 1930 por Marcos Lausic Biskupovic y su viuda la señora Baleta. Fue vendida en 1987 a la familia Ferrada.





CASA FAMILIA TAFRA



Tripología: Armónica

Dirección: Croacia entre las calles santo mardones y pedro silva.

Fue construida en 1930 por Don Jorge Tafra. Otros de los elementos patagónicos de esta tipología era la chiflonera, un pequeño recinto utilizado para proteger la puerta de acceso a modo de zaguán o vestíbulo, cumpliendo la función de regulador climático entre el interior y el exterior.





CASA DE LA FAMILIA CAVADA



Tipología: ARMÓNICA

Dirección: Croacia 356

Fue construida entre los años 1935 y 1936. Actualmente sus dependencias albergan hostel "Los Canelos".





CASA DE CAMELIO BAYER SCHENEDEL



Tipología: ARMÓNICA

Dirección: entre las calles Chiloé y Bernardo Phillipi.

Fue construida en el año 1930 por don Camelio Bayer. Hasta el año 2004, en esta casa funcionaba el Centro Tomás Apóstol. Actualmente es casa habitación de la familia Muñoz.





CASA DE VICENTE MIMICA



Tipología: ARMONICA

Dirección: Croacia 469

Fue construida en el año 1928, su primer propietario fue Vicente Mimica, al principio se ocupó como casa habitación, luego por el ejército de Chile. Actualmente funcional como alojamiento “Dalmacia”.





ESTANCIA FORTURA – SOCIEDAD BRSOVIC – IGLESIAS



Tipología: ARMÓNICA

Ubicación: Camino a Bahía Chilota, ruta Y-625.

Comúnmente por los porvenireños es nombrada como “Chale”, ya que esta representa específicamente como fueron los “Chale magallánicos” de la época.

Se podría decir muy someramente, que las construcciones que proliferaron a partir de la década de 1920 pertenecen principalmente a la tipología del cincado compuesto.





EX EDIFICIO CONSISTORIAL



Dirección: Padre Mario Zavattaro 402

Este edificio se construyó en el año 1960 y es en este lugar donde los concejales desarrollaban su trabajo.

Posteriormente se construyó lo que hoy es la Municipalidad de Porvenir. Es patrimonio por su historia y no por su diseño.





CASA DE VICTOR FERNÁNDEZ VILLA



Dirección: Av. Manuel Señoret 165.

Fue construida entre los años 1930 y 1935. En esta casa funcionó la oficina de Gasco y en la actualidad funciona la oficina de Asesoría Laboral y Tributaria.





CASA DE VICENTE CAMELIO

Dirección: Av. Manuel
Señoret 830.

Edificio de albañilería de
la compañía Ford, en la
actualidad pertenece a
la sucesión Camelio.



Fue construida en el año 1936. Su propietario es don Vicente Camelio, se usó de Garage llamado "Garage Camelio" y en la actualidad funciona "Automotoras Sadel". Es necesario mencionar que la albañilería no prospero en Porvenir, como lo hizo en Punta arenas, por el pausado desarrollo urbano de Porvenir, que gracias a la abundancia de terrenos baldíos se efectuó desahogadamente mediante la edificación aislada, sumado a su posterior estancamiento evolutivo. Por otra parte, los ladrillos eran un material escaso y costoso para la época y su traslado a través del estrecho representaba una gran dificultad, mientras que la madera abundante en Tierra del Fuego y los aserraderos insulares la hacían todavía más accesible.



PLANO CIRCUITO ACQUITECTÓNICO PORVENIR



Circuito Arquitectónico Porvenir



CIRCUITO DEL ORO Y MIRADOR CORDÓN BAQUEDANO



RUTA DEL ORO

En 1879 el teniente de la Armada de Chile, Ramón Serrano Montaner, realizó una exploración en la isla grande de Tierra del Fuego, el día 14 de enero, los expedicionarios encontraron manifestaciones auríferas en un río al que, por tal razón, Serrano lo llamó “del oro”. Ya en 1898 había un total de 134 faenas que daba 98 kilos de oro en la temporada, había un total de 221 mineros, entre ellos 170 croatas, 70 chilenos, 13 italianos, 6 españoles, 5 británicos, 3 alemanes, 2 franceses, 2 griegos, 2 peruanos y 1 noruego.

En 1903 se forma la primera entidad del género que habría de operar en Magallanes con faena mecanizada la “Compañía Sutphen de Lavaderos de Oro de Tierra del Fuego”. La draga y demás elementos mecánicos arribaron a las playas fueguinas (Porvenir), desde donde se trasladaron gran esfuerzo hasta el asiento minero, distante unos 40 kilómetros hacia el interior, sierra arriba. Se comenzó su armado y se construyeron casas para administración y vivienda, bodega y demás.



CIRCUITO DEL ORO Y MIRADOR CORDÓN BAQUEDANO



Para 1908, había un total de 12 dragas en funcionamiento, 368 trabajadores en 11 asientos mineros (Rio Verde, Casa de lata, Rio Rosario, Rio Santa María, Chorrillo Esperett, Chorrillo de los Volcanes, Rio Pérez, Rio del Oro, Sutphen, Mina Nueva, y Rio Progreso), además de 4 mujeres y 3 niños. Pero, ya en 1909, la cosecha de mineral dorado no satisfacía las expectativas forjadas con antelación.

Aunque no prospero como se quería, esta fue una actividad importante durante el lapso en que tuvo vigencia, favoreció de modo directo a Porvenir, fundado en 1894.

Entre tanto las maquinarias, estructuras y elementos que había expresado materialmente la fiebre aurífera empresarial quedaron abandonados y en progresivo desuso. Así, en el presente, se ofrecen a la vista del turista y viajeros en diferentes lugares, como una muestra testimonial sobre el tiempo pionero del principio del poblamiento civilizado en la Tierra del Fuego.



CIRCUITO DEL ORO Y MIRADOR CORDÓN BAQUEDANO



La RUTA DEL ORO, se inicia a través de una visita al Museo Municipal “Fernando Cordero Rusque”, donde pueden ver numerosos elementos mineros.

El circuito contempla un recorrido de 115 kilómetros (ida y regreso) por el Cordón Baquedano (ruta Y-635), donde encontraran el mirador cordón Baquedano donde es posible obtener una vista espectacular del Estrecho de Magallanes, las lagunas y la estepa fueguina, además de la península de Brunswick. Continuando el viaje se puede visitar un área donde se realiza la extracción del oro en forma artesanal por pirquineros del lugar, prácticamente en las mismas condiciones que hace 100 años. También se pueden observar curiosos refugios donde habitan los mineros, contruidos con champas de pasto.





BAHIA GENTE GRANDE

Debe su nombre a Pedro Sarmiento de Gamboa, que desembarcó en este lugar el 16 de febrero de 1580. Le dio este nombre al avistar en la costa indígenas, que consideraron de grandes dimensiones. En el año 1883 se instaló en estos campos la primera sociedad ganadera denominada “Sociedad Ganadera y Comercial Wehrhahn, Hobbs y Cía”, comerciantes provenientes de Valparaíso, recibieron una extensión de 123.000 hectáreas, ya que apreciaron las posibilidades de la crianza ovejera en la estepa fueguina.





BAHIA INUTIL

El nombre le fue impuesto por los hidrógrafos británicos que hicieron levantamiento de esta en 1827, debido a que no era posible instalar un puerto en el lugar se le denominó Bahía Inútil, sin saber que quizás en el aspecto económico no iba a ser favorecer, pero si esta bahía es rica en biología marina, en la cual puedes divisar delfines chilenos (*Cephalorhynchus eutropia*).





PUERTO NUEVO

En este lugar existió una grasería dependiente de la estancia Caleta Josefina. Se construyó un caserío por el año 1918, posterior a esa fecha se construyó el muelle particular. En la actualidad se pueden apreciar restos de las instalaciones y numerosas máquinas.

Ubicación: desde Porvenir, toma la ruta Y-71, pasado el cruce Cordón Baquedano a unos 30 km de distancia de este, a la derecha encontraras Puerto Nuevo.





ESTANCIA CALETA JOSEFINA

Surge a fines del siglo XIX, cuando los gobiernos de la época (1881-1891), entregaron concesiones de terrenos. Para materializar el desarrollo productivo de las inmensas extensiones

otorgadas en arriendo por el estado, los principales pioneros de la Patagonia crearon La Sociedad Explotadora de Tierra del Fuego.



En 1893 iniciaron la construcción de una primera estancia en la costa norte de Bahía Inútil, fundada por el mismo Mauricio Braun, que pasó a ser conocida como Estancia Río Pantanos inicialmente, para tomar después el nombre de Caleta Josefina. Actualmente, trabajan como el hotel “Estancia Caleta Josefina”. Ubicación: a 105 km aproximación de Porvenir, por la ruta Y-71. Luego en el cruce Onaisin tomar ruta Y-85.





CEMENTERIO ONAISIN

El cementerio de Onaisin se encuentra ubicado en el sector de Onaisin, Caleta Josefina, en la comuna de Porvenir, en la Isla Grande de Tierra del Fuego. El cementerio corresponde a los pobladores y colonos de la estancia Caleta Josefina de la Sociedad Explotadora de Tierra del Fuego, fundada en 1893. Fue declarado Monumento Histórico en el año 1976 bajo el decreto 556. Las lápidas presentes en este camposanto están escritas en inglés y poseen inscripciones donde se describe la muerte de un par de personas ahogadas en la Bahía inútil y otro asesinado por indígenas. Ubicación: a 105 km aproximación de Porvenir, por la ruta Y-71. Luego en el cruce Onaisin tomar ruta Y-85.





CEMENTERIO SAN SEBASTIAN

Cementerio de colonizadores, declarado Monumento Nacional en 1976, ubicado a 141 kilómetros al sur de Porvenir, unos metros antes de llegar a San Sebastián, al lado izquierdo del camino. El cementerio corresponde a los pobladores de la antigua estancia “San Sebastián” fundada en 1895 y sus distintas secciones “Río Chico” y “Filaret”.

Ubicación: A 141 km de Porvenir, se sale por la ruta Y-71 desde Porvenir, luego se toma la ruta internacional 257.





PARQUE PINGÜINO REY

En el año 2010, en las costas fueguinas específicamente en Bahía Inútil llegó un pequeño grupo de pingüinos rey (*Aptenodytes patagonicus*).

A mediados de 2011 el Parque Pingüino Rey abre sus puertas oficialmente a los visitantes, iniciativa privada de conservación e investigación de la única colonia de pingüinos rey en Sudamérica y los vestigios arqueológicos que se encuentran en el lugar. Desde su apertura y el desarrollo de los proyectos de investigación ha aumentado paulatinamente la población de pingüinos rey, naciendo por primera vez crías en el año 2013.





ALERO ARQUEOLÓGICO TRES ARROYOS

Este yacimiento arqueológico está situado en la estancia homónima y en el cerro denominado “Los Onas”. Es un afloramiento rocoso formado por sedimentos terciarios que conforman la sierra Carmen Silva. El sitio fue descubierto en la década de 1960 por uno de sus expropietarios, es el sitio de poblamiento más antiguo de la isla hasta ahora conocido con 11.880 y 10.280 años atrás aproximadamente. El arqueólogo Mauricio Massone hizo la siguiente reconstrucción histórica “un grupo de antiguos cazadores ocupó el abrigo rocoso cuando los hielos de la última glaciación pleistocénica ya se habían retirado del lugar”.



CIRCUITO HISTÓRICO – CULTURAL



Ubicación: Desde Porvenir toma la ruta Y-71, hasta el cruce Onaisin, en la cual tomas la ruta 257 hasta el cruce de las Flores y sigues por la ruta Y-895, avanzando a unos 10 km se encuentra el afloramiento rocoso (consultar entrada con los propietarios).





MARAZZI



Se encuentra ubicada al norte de la Isla Grande de Tierra del Fuego, a 12 km de Onaisin y a 600 metros de Bahía Inútil. Destaca el sitio Marazzi, pues es el segundo sitio de poblamiento más antiguo de la isla. En este sector se caracteriza por ser un asentamiento indígena datado de hace 9600 años aproximadamente, en donde se encontraron restos esqueléticos enterrados que indicarían que era un sitio de crematorio. Ubicación: A 112 km aproximadamente de Porvenir, por la ruta Y-71 y luego la Y-85.





CORRAL DE PESCA



Estas construcciones funcionan como trampas para peces al ser inundados por las mareas altas y despejados al producirse las bajas, en aquel lugar podrá observar el registro que queda como pescaban los antiguos fueguinos y sus ideas para mejorar la alimentación y subsistencia.

Ubicación: desde Porvenir toma la ruta Y-71, luego por la Y-85, desde el cruce de Onaisin a unos 30 km a la derecha encontraras los corrales de pesca.





LAGUNA SANTA MARÍA

Laguna ubicada en el sector norte de Tierra del Fuego, se caracteriza por tener un ecosistema de gran importancia para la sobrevivencia animal. En esta laguna, se produce y conserva una gran diversidad de aves acuáticas, entre las que se destacan: cisne coscoroba (*Coscoroba coscoroba*), canquén colorado (*Chloephaga rubidiceps*), chorlo de doble collar (*Charadrius falklandicus*).

Ubicación: a 11 km de Porvenir, por la ruta Y-71.





PLAYA SANTA MARÍA

Es posible recoger especies marinas como también guijarros de distintas especies, choros, almejas, caracoles, centollas disecadas, estrellas de mar. Desde este lugar se puede observar la isla Dawson, cabo Froward, el macizo de Boquerón y el Monte Sarmiento.

También se encuentra en el lugar una caleta de pescadores locales, que trabajan en la bahía inútil.

Ubicación: 12 kilómetros desde Porvenir por la ruta Y-71.





MONUMENTO NATURAL LAGUNA DE LOS CISNES Y PARQUE DE ESTRAMATOLITOS


Ubicación: A 6 km de Porvenir, por la ruta Y-629 camino al aeródromo. Fue creada el 22 de abril de 1982 por el D.S. N° 207 del Ministerio de Agricultura, para posteriormente el 13 de octubre de 1982, mediante Decreto N°160 ser declarado Monumento Natural. En esta laguna se puede apreciar diversas especies de avifauna terrestre y marítima. También se puede apreciar depósitos de estromatolitos. Los estromatolitos son estructuras órgano-sedimentarias, construidas por un tipo de bacterias a lo largo de millones de años, son evidencia de vida más antigua en la tierra. En el mundo se han descubierto tan solo 12 de estos lugares y 3 de ellos se pueden encontrar en la región de Magallanes.





LAGUNA VERDE

Se caracteriza por su llamativo color que da origen a su nombre. Durante el verano es el balneario de Porvenir, debido a que en sus orillas se encuentra cubiertas por arena y por sus tranquilas aguas. En ella se puede observar diversidad de fauna local. Ubicación: A 15 kilómetros desde Porvenir, por la ruta Y-629.



FARO Y NAUFRAGIOS DEL ESTRECHO DE MAGALLANES



FARO

Ubicado a 8 kilómetros de Porvenir, en el sector de Bahía Chilota. El atractivo corresponde a un mirador natural, a partir del cual se tiene una hermosa vista de parte del Estrecho de Magallanes y de la península de Brunswick.



FARO Y NAUFRAGIOS DEL ESTRECHO DE MAGALLANES



1º EMBARCACIÓN

Ubicado a 18 kilómetros de Porvenir, en el sector de Bahía Chilota (12 kilómetros). Se encuentra varada en la playa, a orillas del camino y se encuentra en estado oxidado. Es posible observar el Estrecho de Magallanes, la gran amplitud de la línea de costa o playa, así como observación de aves, principalmente cormoranes.



FARO Y NAUFRAGIOS DEL ESTRECHO DE MAGALLANES

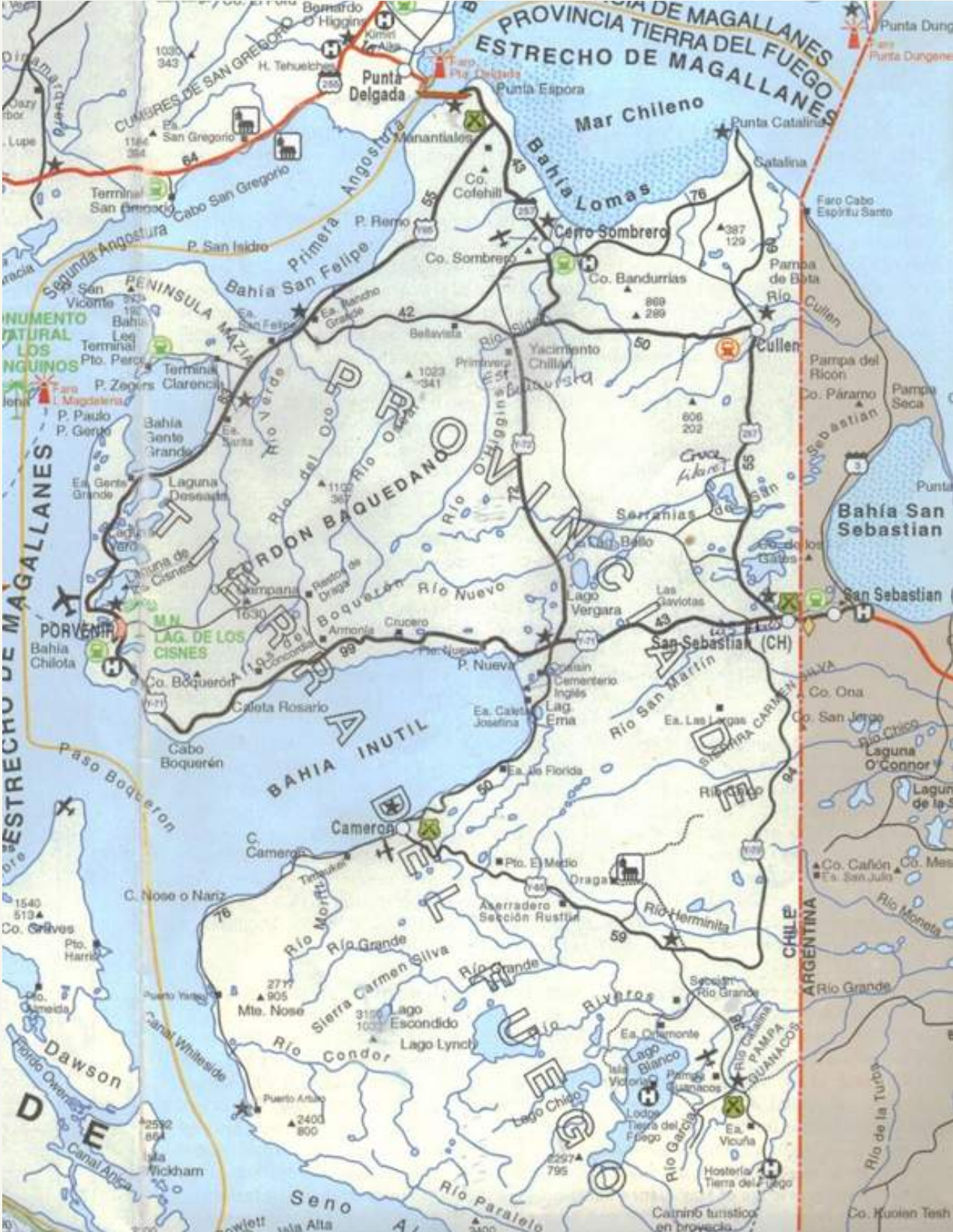


2° EMBARCACIÓN

Ubicado a 28 kilómetros de Porvenir, en el sector de Bahía Chilota. La embarcación es muy antigua y se encuentra varada en la playa, a orillas del camino en estado oxidado. Esta llama la atención por su tamaño y forma. A su vez, es posible entrar a la embarcación teniendo la posibilidad de observar y tocar su interior, ver sus características y materialidad.



MAPA TIERRA DEL FUEGO



PLANO TURISTICO PORVENIR

